

1K forma

**VĮ Valstybinis Žemėtvarkos Institutas**

(juridinio asmens, atlikusio kadastrinius matavimus, pavadinimas)

**KELIO IR JO SUDĖTINIŲ DALIŲ KADASTRO DUOMENYS**


2009.06.10

(data)

Adresas	Kelias (gatvė)	Dviračių takas
	Kaimas (miestelis)	
	Miestas	
	Savivaldybė	Klaipėdos m. sav.
	Kelio ruožas	2.104km-2.956km
	Unikalus Nr.	440018604754


Kelias, kelio sudėtinė dalis	Mato vienetas	Kiekis
1	2	3
Pėsčiųjų (dviračių) takas	Ilgis, m	852
Pėsčiųjų (dviračių) takas	Plotas, m <sup>2</sup>	2131

Parengė Vyresn. inžinierius  
(vykdytojo pareigos)

  
(parašas)

Aivaras Grasmanas  
(vardas ir pavardė)

Tikrino Vyresn. inžinierius  
(vykdytojo pareigos)



(parašas)

Aivaras Grasmanas  
(vardas ir pavardė)

# VĮ Valstybinis Žemėtvarkos Institutas

2K forma

(juridinio asmens, atlikusio kadastrinius matavimus, pavadinimas)

## KELIO IR JO SUDĖTINIŲ DALIŲ ĮKAINOJIMAS (PERKAINOJIMAS)

2009.06.10

(data)

Klaipėdos apsk., Klaipėdos m. sav.

(kelio ir jo sudėtinių dalių adresas)

Statybos kainos indeksas:

Kelio pavadinimas	Kelio numeris	Kelio sudėtinių dalių pavadinimas	Vertės nustatymo data	Įkainojimas (I) Perkainojimas (P)	Atskaitos taškai	Kelio reikšmė	Kasmetinis vertės mažėjimo koeficientas	Matavimo vienetas	Kiekis	Kainynas ir lentelė	Vieneto statybos vertė po indeksavimo, Lt	Atkūrimo kaštai (statybinė vertė), Lt	Nusidėvėjimas %	Atkuriamoji vertė Lt	Vietovės pataisos koeficientas	Vidutinė rinkos vertė, Lt
1	2	3	4	5	6	7	8	9	10	11	12	13	14	15	16	17
Dviračių takas		Pėsčiųjų (dviračių) takas	2009.06.10	1	1-15		4	Plotas, m <sup>2</sup>	2131	NTK 2009-3.2.11	112	239000	8	220000	1,0	220000

Parengė

Vyresn. inžinierius  
(vykdytojo pareigos)

(parašas)

Aivaras Grasmanas  
(vardas ir pavardė)

Tikrino

Vyresn. inžinierius  
(vykdytojo pareigos)

(parašas)

Aivaras Grasmanas  
(vardas ir pavardė)



# VĮ Valstybinis Žemėtvarkos Institutas

5K forma

(juridinio asmens, atlikusio kadastrinius matavimus, pavadinimas)

## KELIO ATITVARŲ, TRIUKŠMO SIENUČIŲ, ŽELDYNŲ, PĖSČIŲJŲ IR DVIRAČIŲ TAKŲ KADASTRO DUOMENYS

2009.06.10

(data)

Dviračių takas

(kelio reikšmė, numeris ir pavadinimas)


Kelio sudėtinės dalies pavadinimas	Kelio sudėtinės dalies pradžia				Kelio sudėtinės dalies pabaiga				Statybos metai	Medžiaga	Markė (tipas)	Matavimo vienetas	Kiekis	Kelio pusė (dešinė, kairė)	Ilgis, m
	atskaitos duomenys ašyje		koordinatė		atskaitos duomenys ašyje		koordinatė								
	taško Nr.	km	X	Y	taško Nr.	km	X	Y							
1	2	3	4	5	6	7	8	9	10	11	12	13	14	15	16
Pėsčiųjų (dviračių) takas	1	2,104	6174978,08	317924,22	15	2,956	6174128,32	317940,73	2007	Asfaltbetonis		Plotas, m²	2131	Dešinė	852

Parengė

Vyresn. inžinierius  
(vykdytojo pareigos)

Tikrino

Vyresn. inžinierius  
(vykdytojo pareigos)



Aivaras Grasmanas  
(vardas ir pavardė)

Aivaras Grasmanas  
(vardas ir pavardė)

# KELIO PLANAS M 1:1000

DVIRAČIŲ TAKAS SMILTYNĖ-NIDA

2.104km-2.956km



BREŽINIŲ IŠDESTMŲ SCHEMA

1
2
3
4

*Suderinti 4 lapai*  
Miškininkystės skyriaus  
vedėjas  
**Linas Žarnauskas**  
*2008.11.26.*

VĮ "Klaipėdos regiono keliai"

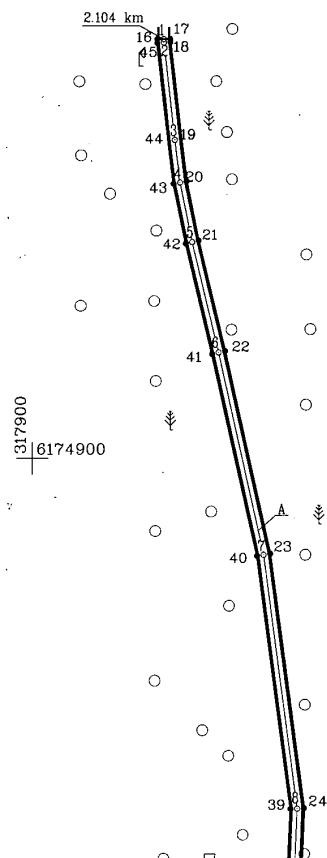
SUDERINTA  
Direktoriaus pavaduotojas-vyriausiasis inžinierius  
Kęstutis Pralgauskas  
*2009 m. ... mėn. ... d.*



Kadastro specialistė eksperte  
**Lina Nausėdienė**

Kelias (gatvė)	DVIRAČIŲ TAKAS SMILTYNĖ-NIDA
Kaimas (miestelis)	
Miestas (rajonas)	Klaipėdos m.
Savivaldybė	Klaipėdos m.

VALSTYBĖS ĮMONĖ VALSTYBINIS ŽEMETVARKOS INSTITUTAS KAUNO GEODEZIJOS IR KARTOGRAFIJOS SKYRIUS			
LICENCIJOS NR G-814-(40) IŠD. 2008 09 25 LICENCIJOS NR 2P-1 IŠD. 2004 12 08			
Pareigos	Parašas	Vardas, pavardė	Data
Sk. viršininkė	<i>[Signature]</i>	Janina Deračkaitė	2009 06 10
Vyresn. inžinierius	<i>[Signature]</i>	Antanas Bacevičius	2009 06 10
Vyresn. inžinierius	<i>[Signature]</i>	Aivaras Grasmanas	2009 06 10
		Matininko kval.paž. Nr.2M-M-99	
		Matininko eksp.kval.paž. Nr.2M-ME-27	
OBJEKTAS			
DVIRAČIŲ TAKAS SMILTYNĖ-NIDA (2.104 km - 2.956 km)			
LAPŲ SKAIČIUS	LAPŲ NR.	KOORDINACIJŲ SISTEMA-LKS-1994M	
4	1	M 1:1000	



# KELIO PLANAS M 1:1000

Kelias (gatvė)	DVIRACIŲ TAKAS SMILTYNĖ-NIDA
Kaimas (miestelis)	
Miestas (rajonas)	Klaipėdos m.
Savivaldybė	Klaipėdos m.

Koordinacijų sistema: LKS-1994				Kelio riba		
Kelio ašis						
taško Nr.	atskaitos taško km	X	Y	taško Nr.	X	Y
1	2,104	6174978,08	317924,22	16	6174978,09	317922,97
2	2,105	6174977,41	317924,22	17	6174978,07	317925,47
3	2,123	6174959,29	317926,36	18	6174977,48	317925,47
4	2,131	6174951,35	317927,36	19	6174959,44	317927,60
5	2,142	6174940,27	317929,70	20	6174951,56	317928,59
6	2,163	6174919,70	317934,76	21	6174940,55	317930,92
7	2,202	6174881,97	317943,40	22	6174919,99	317935,98
8	2,250	6174834,51	317949,86	23	6174882,19	317944,63
9	2,304	6174780,46	317947,87	24	6174834,57	317951,11
10	2,455	6174629,77	317945,99	25	6174780,43	317949,12
11	2,493	6174591,78	317945,60	26	6174629,76	317947,24
12	2,666	6174418,44	317943,63	27	6174591,77	317946,85
13	2,793	6174291,13	317942,07	28	6174418,43	317944,88
14	2,928	6174156,46	317940,41	29	6174291,11	317943,32
15	2,956	6174128,32	317940,73	30	6174156,46	317941,66
				31	6174128,58	317941,97
				32	6174128,06	317939,48
				33	6174156,46	317939,16
				34	6174291,15	317940,82
				35	6174418,45	317942,38
				36	6174591,79	317944,35
				37	6174629,78	317944,74
				38	6174780,49	317946,62
				39	6174834,45	317948,61
				40	6174881,75	317942,17
				41	6174919,41	317933,54
				42	6174939,99	317928,48
				43	6174951,14	317926,13
				44	6174959,14	317925,12
				45	6174977,34	317922,97

Žiniaraštį sudarė:

vyresn. inžinierius  
(vykdytojo pareigos)



(parašas)

Aivaras Grasmanas  
(vardas ir pavardė)

# KELIO PLANAS M 1:1000

DVIRAČIŲ TAKAS SMILTYNĖ-NIDA

2.104km-2.956km

BREŽINIŲ IŠDĖSTYMO SCHEMA

1
2
3
4

INŽINERINIO STATINIO RIBOS  
PAŽYMĖTOS KADASTRO ŽEMELAPYJE

VI Registrų centro Klaipėdos filialas

(parašas) *Lina Nausėdienė* (pavardė)  
Kadastro specialistė eksperte  
Lina Nausėdienė

Kelias (gatvė)	DVIRAČIŲ TAKAS SMILTYNĖ-NIDA
Kaimas (miestelis)	
Miestas (rajonas)	Klaipėdos m.
Savivaldybė	Klaipėdos m.

VALSTYBES ĮMONĖ VALSTYBINIS ŽEMĖTVARKOS INSTITUTAS KAUNO GEODEZIJOS IR KARTOGRAFIJOS SKYRIUS VŽI LICENCIJOS NR.G-814-(40) ISD. 2008 09 25 LICENCIJOS NR.2E-1 ISD.2004.12.08			
Pareigos	Parašas	Vardas, pavardė	Data
Sk. viršininkė	<i>[Parašas]</i>	Janina Daračkaite	2009.06/10
Vyresn. inžinierius	<i>[Parašas]</i>	Antanas Bacevičius	2009.06/10
Vyresn. inžinierius	<i>[Parašas]</i>	Aivaras Grasmanas	2009.06/10
		Matininko kval.paž. Nr.2M-M-99	
		Matininko eksp.kval.paž. Nr.2M-ME-27	
OBJEKTAS DVIRAČIŲ TAKAS SMILTYNĖ-NIDA (2.104 km -2.956 km)			
LAPŲ SKAICIUS	LAPŲ NR.	KOORDINACIJŲ SISTEMA-LKS-1994M	
4	2	M 1:1000	

317900  
6174600

# KELIO PLANAS M 1:1000

DVIRAČIŲ TAKAS SMILTYNĖ-NIDA

2.104km-2.956km

BREŽINIŲ ĮSĖSTYMO SCHEMA

1
2
3
4

INŽINERINIO STATINIO RIBOS PAŽYMĖTOS KADASTRO ŽEMELAPYJE	
(data) 2010.11.19	
VI Registrų centro Klaipėdos filialas	
(parašas)	(pildavardis)

Kadastro specialiste eksperte  
Lina Nausėdienė

Kelias (gatvė)	DVIRAČIŲ TAKAS SMILTYNĖ-NIDA
Kaimas (miestelis)	
Miestas (rajonas)	Klaipėdos m.
Savivaldybė	Klaipėdos m.

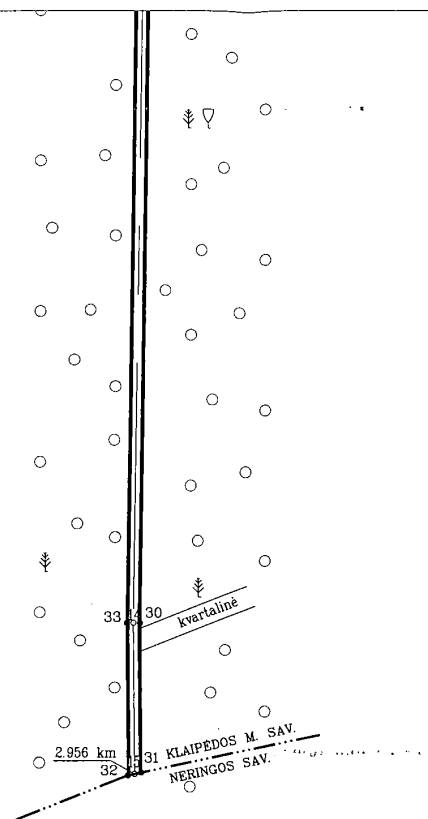
 VALSTYBES ĮMONĖ VALSTYBINIS ŽEMĖTVARKOS INSTITUTAS KAUNO GEODEZIJOS IR KARTOGRAFIJOS SKYRIUS VŽI LICENCIJOS NR.G-814-(40) ISD. 2008 09 25.LICENCIJOS NR.ZF-P ISD:2004/42,08			
Pareigos	Parašas	Vardas, pavardė	Data
Sk. viršininkė	<i>[Signature]</i>	Janina Daračkaitė	2009-06-10
Vyresn. inžinierius	<i>[Signature]</i>	Antanas Bacevičius Matininko kval.paž. Nr.2M-M-99	2009-06-10
Vyresn. inžinierius	<i>[Signature]</i>	Aivaras Gresmanas Matininko eksp.kval.paž. Nr.2M-ME-27	2009-06-10
DVIRAČIŲ TAKAS SMILTYNĖ-NIDA (2.104 km -2.956 km)			
OBJEKTAS	LAPŲ SKAIČIUS	LAPŲ NR.	KOORDINACIJŲ SISTEMA-LKS-1994M
	4	3	M 1:1000

318000  
6174300

# KELIO PLANAS M 1:1000

DVIRAČIŲ TAKAS SMILTYNĖ-NIDA

2.104km-2.956km



BREŽINIŲ IŠDĖSTYMO SCHEMA

1  
2  
3  
4

INŽINERINIO STATINIO RIBOS  
PAŽYMĖTOS KADASTRO ŽEMELAPYJE  
2010-11-19  
VI Registrų centras Klaipėdos filialas  
(pareigos) (parašas) (v. parašas)

Kadastro specialistė ekspertė  
Lina Nausėdienė

Kelias (gatvė)	DVIRAČIŲ TAKAS SMILTYNĖ-NIDA
Kaimas (miestelis)	
Miestas (rajonas)	Klaipėdos m.
Savivaldybė	Klaipėdos m.

VALSTYBĖS ĮMONĖ VALSTYBINIS ŽEMĖTVARKOS INSTITUTAS KAUNO GEODEZIJOS IR KARTOGRAFIJOS SKYRIUS			
LICENCIJOS NR.G-814-(40) IŠD. 2008 09 25.LICENCIJOS NR.2F-1-IŠD.2004-12 08			
Pareigos	Parašas	Vardas, pavardė	Data
Sk. viršininkė	<i>[Signature]</i>	Janina Daračkaite	2009/08/10
Vyresn. inžinierius	<i>[Signature]</i>	Antanas Bacevičius	2009/08/10
Vyresn. inžinierius	<i>[Signature]</i>	Matininko kval.paž. Nr.2M-M-99	2009/08/10
		Aivaras Grasmanas	2009/08/10
		Matininko eksp.kval.paž. Nr.2M-ME-27	2009/08/10
OBJEKTAS			
DVIRAČIŲ TAKAS SMILTYNĖ-NIDA (2.104 km -2.956 km)			
LAPŲ SKAIČIUS	LAPŲ NR.	KOORDINACIJŲ SISTEMA-LKS-1994M	
4	4	M 1:1000	